



# SAFARI AM WËLLE WESTEN



**20**

kuerz a  
kannerfrëndlech  
Trëppeltier an de  
Gemenge vum Kanton  
Réiden & Mäerzeg mat  
Déiere-Quizzer



# DĚST BICHELICHE GEHÉIERT DEM



Virnumm & Numm:

.....

Mäin Alter: .....

Meng Adress: .....

.....

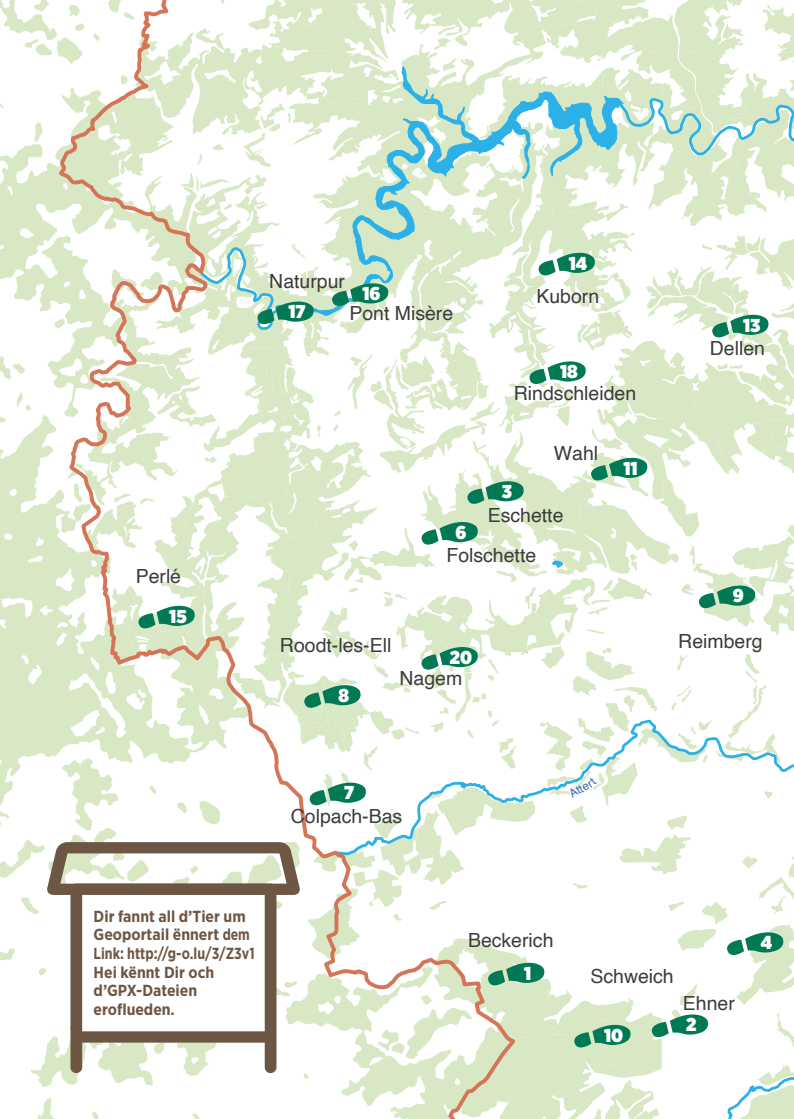
Mäi Liblingsdéier: .....





MÄI PORTRAIT,  
VU MIR GEMOOLT:





Dir fannt all d'Tier um  
Geoportail ënnert dem  
Link: <http://g-o.lu/3/Z3v1>  
Hei kënnst Dir och  
d'GPX-Dateien  
eroflueden.





## SAFARI AM WELLE WESTEN

- |           |                            |        |
|-----------|----------------------------|--------|
| <b>1</b>  | Biekerich / Beckerich      | 5,1 km |
| <b>2</b>  | Éiner / Ehner              | 3,2 km |
| <b>3</b>  | Éischt / Eschette          | 4,2 km |
| <b>4</b>  | Sëll / Saeul               | 5,5 km |
| <b>5</b>  | Useldeng / Useldange       | 3,0 km |
| <b>6</b>  | Foulscht / Folschette      | 4,3 km |
| <b>7</b>  | Koulbich / Colpach         | 2,6 km |
| <b>8</b>  | Rued / Roodt               | 2,9 km |
| <b>9</b>  | Rëmmereg / Reimberg        | 5,2 km |
| <b>10</b> | Schweech / Schweich        | 5,1 km |
| <b>11</b> | Wal / Wahl                 | 3,6 km |
| <b>12</b> | Mäerzeg / Mertzig          | 3,9 km |
| <b>13</b> | Dellen                     | 4,3 km |
| <b>14</b> | Kéiber/ Kuborn             | 5,5 km |
| <b>15</b> | Pärel / Perlé              | 3,7 km |
| <b>16</b> | Misärsbréck / Pont Misère  | 3,8 km |
| <b>17</b> | Naturpur                   | 7,0 km |
| <b>18</b> | Randschelt / Rindschleiden | 1,5 km |
| <b>19</b> | Viichten / Vichten         | 3,6 km |
| <b>20</b> | Nojem / Nagem              | 3,4 km |

Mertzig

**12**

Vichten

**19**

Useldange

**5**

Saeul



# SAFARI-REEGELEN



1

Ech si Gaascht am Bësch dofir huelen ech Récksiicht op d'Déieren an d'Planzen a bleiwen op de Weeër fir se nitt ze stéieren.



2

Ech si kee Spillverdieerwer, loossen d'Hiweiser (Placken) op hirer Plaz an huelen och keng mat.



3

Ech si schlau a maache kee Kaméidi op enger Safari. Da kann ech villäicht Déieren erblécksen.



4

Ech geheie kee Knascht an de Bësch, och keen Toilettëpabeier oder Nuesschnapfecher.



5

Wann ech op Feldweeër ënnerwee sinn, respektéieren ech di aner Notzer (Trakteren, Vëlosfuerer,...).



6

Ech si frëndlech mat all aner Persoun an Déier, déi ech ënnerwee begéinen.



# ERKLÄRUNGEN ZU DEN ZEECHEN OP DE KAARTEN



liicht



ulala...scho bëssi méi schwéier



**wow!** Dat ass richtig ustrengend



Versteck mat Hiweis



Erklärungen zum Wee



Richtung vun der Safari



Start & Enn vun der Safari



Kuckenswäert



Rollstull- / Kutschegerecht





# LÉIF ELTEREN

Zesumme mat Äre Kanner entdeckt Dir déi schéinsten Tréppelweeër aus eiser Regioun a gitt villes iwwert eis Mamendéiere gewuer. Esou hoffe mir d'Kanner vu klengem u fir Natur an Ëmweltschutz ze begeeschten. Déi meescht Tier sinn **nitt ausgeschëldert**, dofir brauch Dir dës Broschür an déi eenzel kannerfrëndlech Kaarte mat Instruktiounen, déi Dir via **klima.lu/safari** eroflueden a printe kënt.

Am Facebook-Grupp „Safari am Wëlle Westen“ si reegelméisseg Informatiounen iwwer Ännerungen, Upassungen a News, respektiv kënt Dir eis do och ganz gäre matdeelen, wann ënnerwee eppes nitt klappt oder futti gaangen ass. Weder de Propriétaire vum Terrain iwwert deen Dir tréppelt, nach d'Gemengen oder de Syndikat vum Kanton Réiden sinn haftbar am Fall wou lech ënnerwee eppes zoustéisst. Dir gitt op Är eege Verantwortung. Verschidden Tier ginn och duerch privat Bëscher. Hei ass et em sou méi wichteg, dass Dir ëmmer op de Weeër oder Bëschpade bleift an näischt hannerloosst. Mir soen lech villmools Merci, dass Dir dëst respektéiert.

## TIPP

Fir all Safari-Mamendéier ass op **klima.lu/safari** eng Déieren-Infokaart (Administration de la Nature et des Forêts). Dës hëllefen de Kanner d'Hiweiser besser ze verstoen an esou d'Déiere besser ze fannen.

Mir wënschen lech wonnerbar Momenter mat Äre Kanner an der schéiner Natur vun eisem Wëlle Westen.



# HALLO DU SAFARI-ABENTEUERER!

## DU GEES MAT OP SAFARI ? MEGA !!!

Hei e puer Tipps fir gutt virbereet ze sinn: Op all Tour verstoppt sech ee wëllt Déier. Awer wéi eent??? Dat muss Du erausfannen! Deng Aufgab ass et fir der Kaart nozagoen a verstoppten Hiweiser ze fannen, déi op 4 Placken gemoolt sinn. Dës Hiweiser muss Du ALL an Däi Bichelchen ofmolen an um Enn de Numm vun dem „Mamendéier“ opschreiwen. Puuhh...Traus Du Dir dat zou? Ma da lass. Fir all dës grouss Abenteuer ze meeschteren, brauchst Du:

-  dëst Bichelchen
-  déi passend Wee-Instruktiounen ([klima.lu/safari](http://klima.lu/safari))
-  ee Bläistëft
-  fest Schong
-  ee Sonnenhutt
-  eng Waasserfläsch
-  eng laang Box géint Bëschzecken a Brennesselen
-  scharf Aen
-  a zolidd Muckien an de Been!



Nëmme wien 15 Tier packt, ass offiziellen an diploméierten Survivor vun der Safari am Wëlle Westen! Du muss déi ausgefëllte lëscht Säit vum Bichelche verschécken un:

Tourist Info Atert-Wark 1, Millenhaff L-8706 Useldeng  
Den Diplom kriss Du heemgeschéckt. A lass! Vill Gléck...a Courage.  
Du packs dat!



BIEKERICH

START

HOVELANGE





# 1 BIEKERICH



Parking vun der Biekericher Millen  
105, Huewelerstrooss 8521 Beckerich



250 / 510 Arrêt: Beckerich  
Fräiheitsbam (méi Info: [mobiliteit.lu](http://mobiliteit.lu))



Distanz: 5,1 km, 170 m erop



Schwieregkeetsgrad



nee



Kaart & Erklärungen zum Wee:  
[klima.lu/safari/biekerech](http://klima.lu/safari/biekerech)



Milleweier (1), Geméisgaart Vun der  
Atert (2), Kuelemeiler (3),  
Bëschhaischen (4), Picknick-Plaz (5),  
Kuelebiërg Kapell (6)



# WËLLKOMM ZU BIEKERICH!

Alles paletti? Haut klamme mir op 2  erop.

Um leschte steet eng ganz al Kapell, fréier och wärend

honnerte vu Joer eng Pilgerplaz fir Peschtkranker mat

Hoffnung op eng magesch Heelung. Mir ginn haut awer

net pilgeren, mee op  ! Hues du virdu

gutt  , well bei 2 Bierger brauchts Du  !

Denk drun, d'Versteck ass  dowéinst lee

w.e.g den Hiweis rëm zréck, nodeems Du d'Element ofge-

moolt hues. Dëst ass **ganz-ganz-ganz-ganz** 

soss  déi, déi no Dir kommen. Merci villmools fir

Deng Hëllef! Du bass immens!







# VERSTECKER




Ech wunnen  
an enger  
Kraiderspiral!



Beim  
Bäschhaischen  
verstoppen  
ech mech beim  
Fouss vun engem  
gekäppte Bam.







Ier et bei der  
Poubelle erf of geet,  
kuck no lénks a  
fann mech beim  
Weekräiz!





Am Schutz vun  
der Kierch sinn ech  
sécher a waarden  
op d'Pilger.





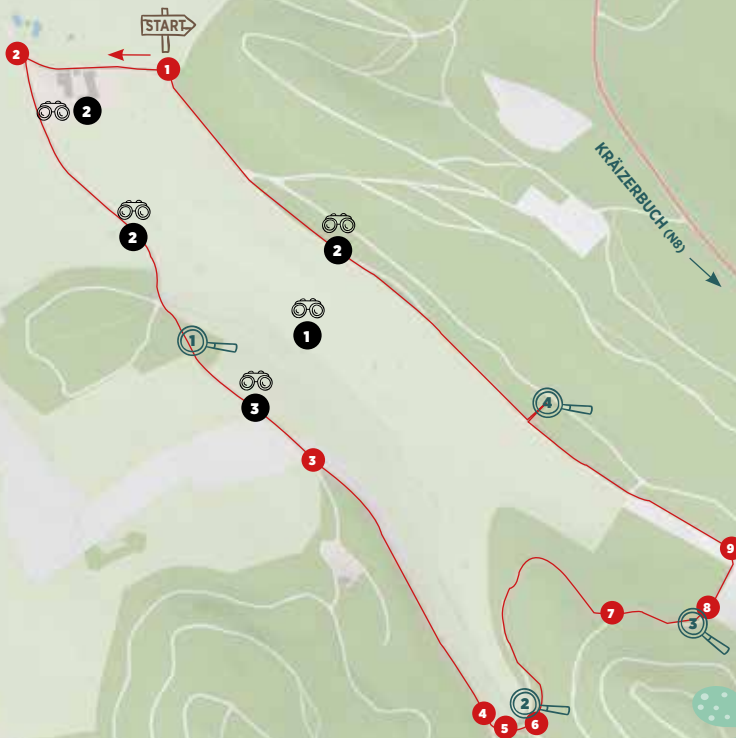
MOL D'HIWEISER HEI HIN.



DÉIER VUN DER BIEKERICHER SAFARI:

.....

ÉINER





## 2 ÉINER



Häwee 8529 Ehner, am Ausgang vun Éiner Richtung Kräizerbuch. W.e.g an d'Encoche laanscht d'Strooss parken



272, 437 Arrêt: Ehner Kapell  
(méi Info: [mobiliteit.lu](http://mobiliteit.lu))



Distanz: 3,2 km, 41 m erop



Schwieregkeetsgrad



Jo, awer mat engem kuerze Passage op engem schmuelen a géie Bëschpad



Kaart & Erklärungen zum Wee:  
[klima.lu/safari/einer](http://klima.lu/safari/einer)



Wonnerschéinen Dall vun der Waasserbaach (1), Quellen, prächtig Vuen (2) an am Summer vill Schwaarzbieren, yummy (3)!



# WËLLKOMM ZU ÉINER!



Haut geet eis Safari laanscht eng



mam

ganz originellen Numm WAASSERBAACH, déi ee wonner-

schéinen Dall geformt huet. Am



, dee mir haut

entdecken, ginn et vill Quellen, déi benotzt gi fir



De Buedem besteet hei aus



, dee Steen ass

nämlech



fir



ze späicheren. Wéi ëmmer

ass d'Versteck



dowéinst verstopp den

Hiweis w.e.g. rëm **genau op di selwecht Plaz** zréck, no-

deems du d'Geheimnis ofgemoolt hues. Merci villmools fir

deng Hëllef



a vill Freed op denger Safari!



# VERSTECKER



Ech  
verstoppe  
mech bei  
engem  
Bam mat  
Wuerzele wéi  
Spannebeen.



Meng Vue: ee  
Bëtongssockel mat  
engem metallene  
Rouer – hei gëtt de  
Grondwaasserspi-  
gel gemooss!






Kuck no zwee  
Bam-Hockeren,  
ech sinn net wäit  
dervu wech!





D'Haus vun der  
Kazebuer-Quell ass  
mäin Noper!



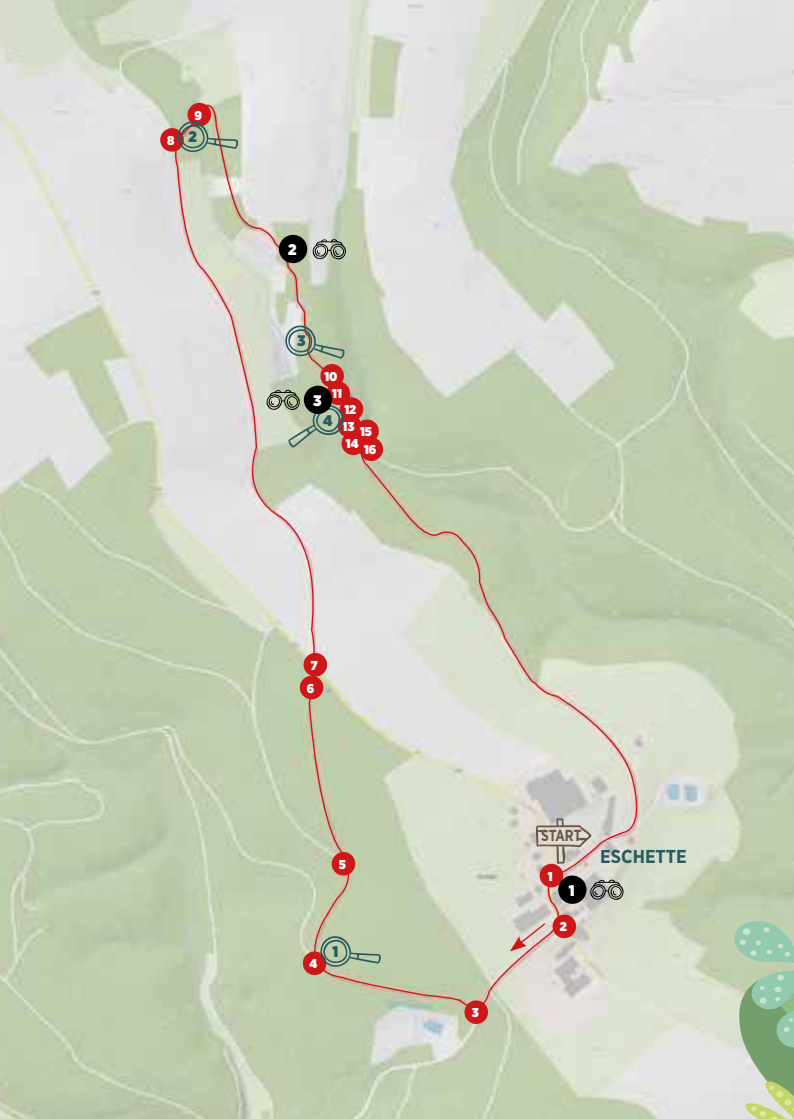


MOL D'HIWEISER HEI HIN.



DÉIER VUN DER ÉINER SAFARI:

.....



8 2 9

2

3

10 11 12 13 14 15 16  
3 4

7 6

5

4 1

3

START

ESCHETTE

1

2



# 3 ÉISCHT



Parking bei der Kiirch zu Éischt,  
1 rue principale 8817 Eschette



515 Arrêt Eschette Duerf  
(méi Info: [mobiliteit.lu](http://mobiliteit.lu))



Distanz: 4,2 km, 94 m erop



Schwieregkeetsgrad



nee



Kaart & Erklärungen zum Wee:  
[klima.lu/safari/eischt](http://klima.lu/safari/eischt)



Mini-Duerf Éischt (1), coole Wee (2),  
geheimnisvoll Ruin vun der Schuerelser  
Fléibuerg (3)



# WËLLKOMM ZU ÉISCHT!

Haut waart dat geheimnisvollt Schuerelser Schlass op dech!

Viru laaaaaanger Zäit (ëm 1300) hunn sech d'  vun Useldeng

op dës Fléibuerg gerett wann si vu  ugegraff goufen.

Enger Seechen no soll sech an der Ruin vum Schuerelser

Schlass ee grouse



befannen. Dëse soll esou



sinn, dass



eleng dësen net



Vill Leit hu scho Jore laang no dësem gesicht, mee bis elo

gouf e nach net fonnt. Vlächcht fënns du e? Bonne Chance!

Wéi ëmmer ass d'Versteck



dowéinst

verstopp d'Hiweiser w.e.g. rëm **genau op di selwecht Plaz**

zréck, nodeems du d'Geheimnisser ofgemoolt hues.

Merci villmools fir deng Hëllef a vill Freed op denger Safari!



# VERSTECKER



Ech hu mech bei  
enger Bam-Mamma  
mat hire 4 Kanner  
verstoppt nët wäit  
ewech vun enger  
Bänk.





Kuerz nodeems de an de  
Bësch getruede bass, sich  
no engem Bam mat dëse  
komesche Foussträtter  
(vum Yeti?) op senger  
Schuel.




Mech fënns de  
hannert der  
Bänk, wou ech  
dës herrlech Vue  
genéissen.



Ech wunnen  
am lénken Eck  
vum Schuerelser  
Schlass.



MOL D'HIWEISER HEI HIN.



DÉIER VUN DER ÉISCHTER SAFARI:

.....



RAICHLANGE

START

1

1

2

3

2

SAEUL

CALMUS

Grengeeweew

Um Kepp

Rue Principale

Rue Principale

Um Bour

Um Bour

CALMUS

Saeulstrooss

Haaptstrooss





# 4 SËLLER CROSS TRACK



Parking beim Wäschbuer an der Entrée  
vu Sëll (Räicheler Säit) tëschent 33 a 35,  
rue principale 7470 Saeul



265, 267, 272, 437, 595  
(Arrêt: Saeul Gemeng)



Distanz: 5,5 km, 120 m erop



Schwieregkeetsgrad



nee




Kaart zum Wee:  
[klima.lu/safari/sell](http://klima.lu/safari/sell)



ëmmer dem Zeeche vum CROSS TRACK  
nogoen



Déck Eesch beim Start (1), schéi Vuen,  
Bëschkierfecht (2)



# WËLLKOMM ZU SËLL!



Beim Start kanns du engem vun de gréissten



Beem aus eisem



Moie soen, si steet op der



hannert dem Weier. Dëse



war een Teenager wéi

de



gebuer gouf! En huet also scho villes



Haut klëmms du op den Ditze-



erop. Dowéinst

denk drun, däi kräftegst puer



anzepaken, net dat

Puer aus



. Wéi ëmmer ass d'Versteck

**STRENG GEHEIM**

dowéinst verstopp all d'Hiweiser w.e.g. rëm

**genau op di selwecht Plaz** zrëck, nodeems du d'Geheimnis

an däi Bichelchen ofgemoolt hues. Merci villmools fir däi

Matmaachen a vill Freed op denger Safari!



# VERSTECKER



Den Ditzebierg kéint och „Waasserbierg“ heeschen. Ech wunnen am rietsen Eck vum neie Waasserbasseng vun der Gemeng Sëll an d’Steng si meng Noperen.



Ech verstoppe mech bei enger oppener Quell, net wäit ewech vun engem Potto aus Holz.

3





Sich mech beim Bëschkierfecht. Net wäit ewech vum Panno hunn ech mir et gemittlech gemaach a ginn nëmmen heiansdo vu Geeschter a Safari-Abenteurer aus mengem Schlof gerappt.




4

Meng Adress  
ass beim  
Kifer-Bam!

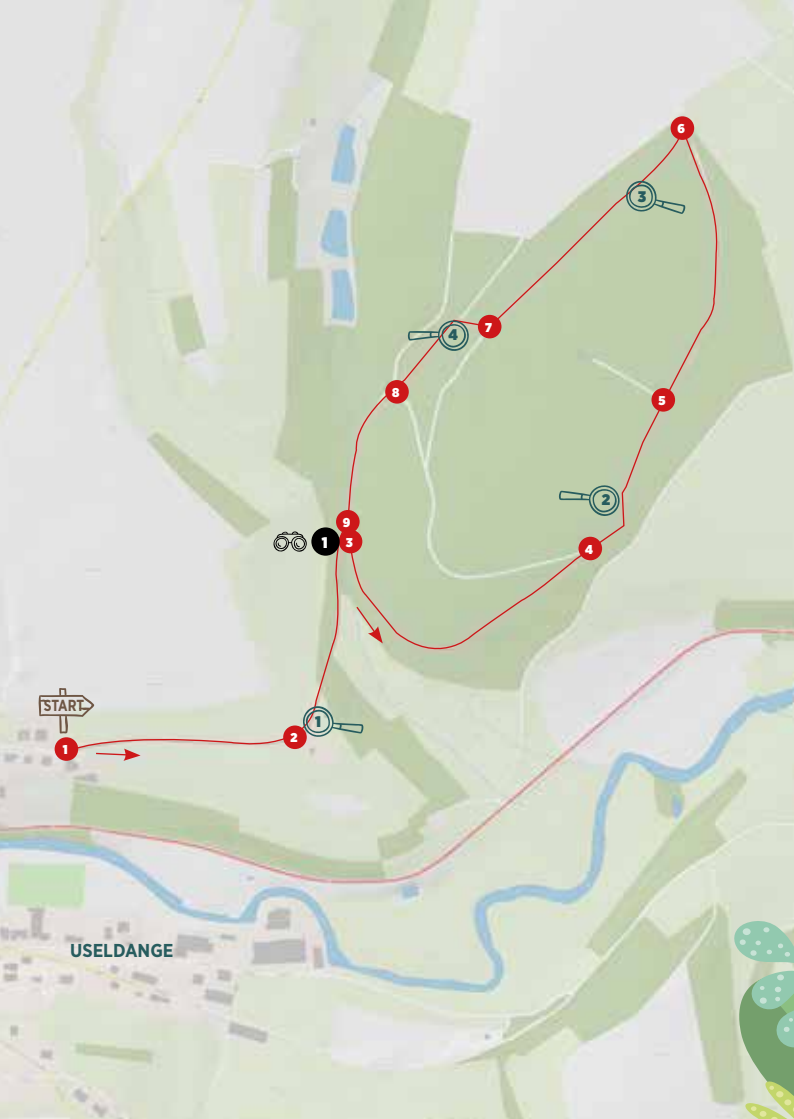


MOL D'HIWEISER HEI HIN.



DÉIER VUN DER SÉLLER SAFARI:

.....



START

USELDANGE

# 5 USELDINGER HIESEL



Enn vun der Strooss,  
An Hiesel 8707 Useldange



445, 510, 515, 582 Arrêt Useldange  
Raiffeisekeess (méi Info: [mobiliteit.lu](http://mobiliteit.lu))



Distanz: 3,0 km, 67 m erop



Schwieregkeetsgrad



nee



Kaart & Erklärungen zum Wee:  
[klima.lu/safari/useldeng](http://klima.lu/safari/useldeng)



Hieselbësch mat der Griselgrondbach (1)



# WËLLKOMM ZU USELDING!



Am Hieselbësch huet virun 140 Joer bestëmmt schon  
d'Emma Wolff gespillt. D'Emma koum aus enger aarmer  
Useldenger Famill an huet esou gären hier



bewonnert. Si ass mat 18 Joer an



ausgewandert op der Sich no engem bessere Liewen. Si ass

ganz



ginn an ass zrëckkomm fir



ze kafen. D'Villa mam



um Tiermchen huet d'Emma

1934 bannen an der Buerg baue gelooss. Hei gouf et di 1.



vun Useldeng! Wéi ëmmer ass d'Versteck

**STRENG GEHEIM**

dowéinst verstopp d'Hiweiser w.e.g.

rëm **genau op di selwecht Plaz** zrëck. Merci villmools fir däi

Matmaachen a vill Freed op denger Safari!





# VERSTECKER



Mäi Beschützer  
ass ee Bam mat  
engem blo-wäissen  
Autopedester  
Zeechen.



Sich no engem  
Drillingsbam!







Ech sinn net  
wäit ewech vum  
Bam mat zwou  
Indianersträifen.



Ech wunnen an der Noperschaft vun  
engem ëmgehaene Bam an engem  
Chrëschtbeemchen!



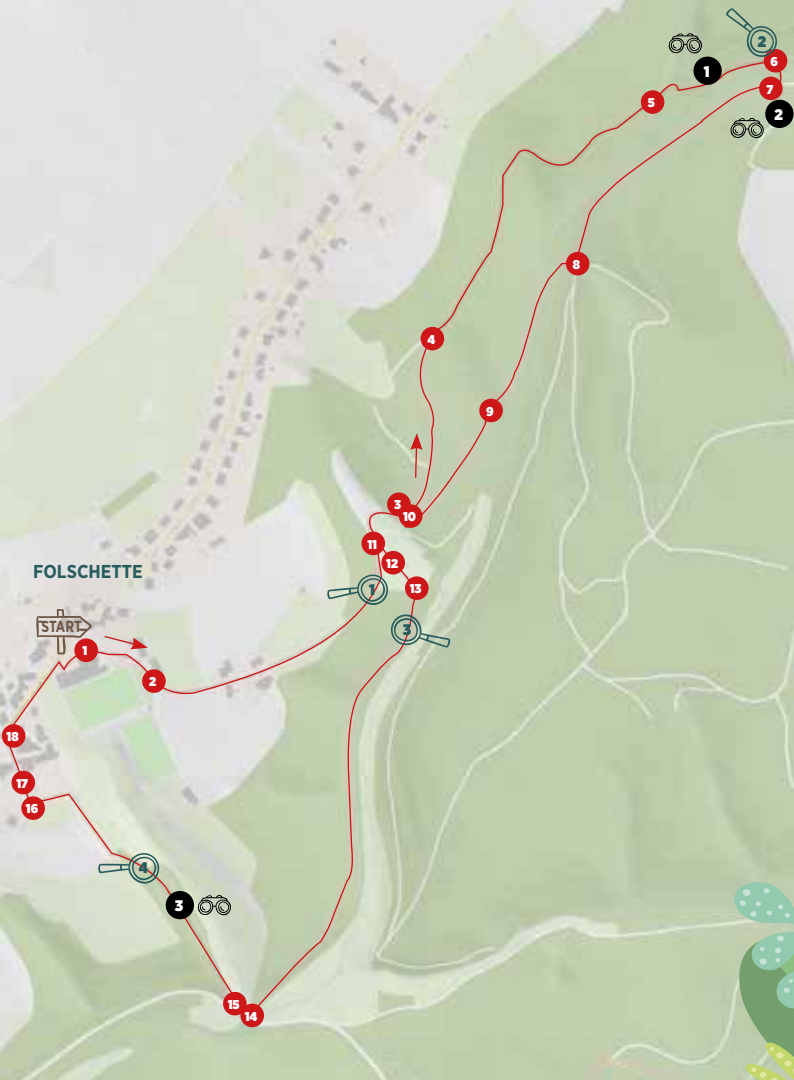
MOL D'HIWEISER HEI HIN.



DÉIER VUN DER USELDINGER SAFARI:

.....

FOLSCHETTE





# 6 FOULSCHT



Centre Culturel Fouscht,  
40, rue principale 8834 Folschette



258, 595, 620, 624 Arrêt: Folschette  
Centre Culturel (méi Info: [mobiliteit.lu](http://mobiliteit.lu))



Distanz: 4,3 km, 117 m erop



Schwierigkeetsgrad



nee



Kaart & Erklärungen zum Wee:  
[klima.lu/safari/fouscht](http://klima.lu/safari/fouscht)



Grott (1), Trapen (2), Hecken-Tunnel (3)  
Laang Box undoe wéinst eventuell  
zougewuesse Weeër. Rutscheg bei Reen.



# WËLLKOMM ZU FOULSCHT!

Op dëser Safari trëppels du op ale



déi bestëmmt vill Geschichte kéinten erzielen.

Ganz interessant ass och d'Geschicht vun der



„Mausen“. Dës ass mat den



vu

nëmmen 2 Persoune gebaut ginn, als

*Thank you*

dass hiert Duerf Foulscht am 2. Weltkrich net vum



senger Arméi zerstéiert gouf.

Genéiss d'Rou ënnerwee a maach deng



, deng



an däin



grouss op, dass de näischt vun

dëser wonnerschéiner Safari verpasst!



# VERSTECKER



Mech fënns de bei engem ale Bamstamm laanscht dem Wee.



Pass op, iers de d'Trapen erof gees, kuck gutt!







Meng Adress:  
vis-à-vis vun der  
Bréck.




Ee Bam wéi  
ee Potti, ier et  
raus aus dem  
Bësch geet!



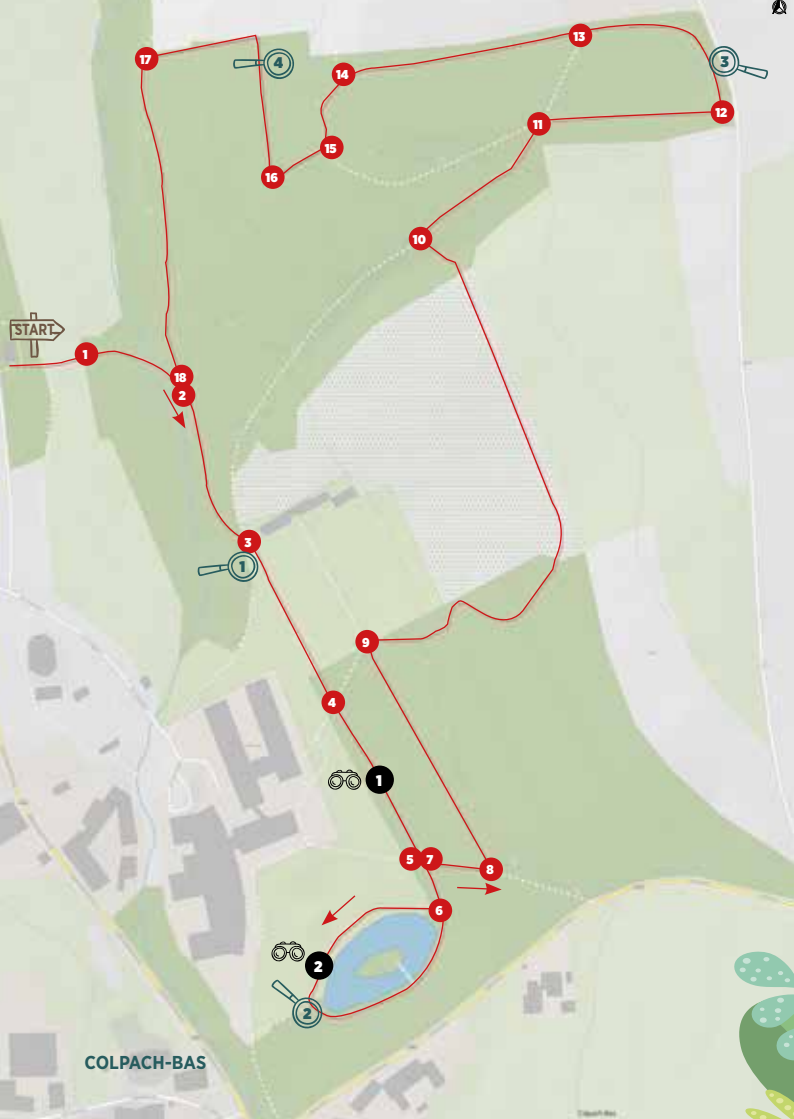


MOL D'HIWEISER HEI HIN.



DÉIER VUN DER FOULSCHTER SAFARI:

.....



START →

COLPACH-BAS

17

4

14

13

3

12

11

15

16

10

18

2

3

1

9

4

1

5

7

8

6

2

2

# 7 KOULBICHER PARCOURS SANTÉ



Parking vum Centre de Réhabilitation vum  
Roude Kräiz (Uewerkoulbicherstrooss 8526  
Colpach-Bas). Parkt lech w.e.g. sou no wéi  
méiglech bei d'Infotafelen direkt an der Entrée.



520, 590 Arrêt: Colpach-Bas, Schlass  
(méi Info: [mobiliteit.lu](http://mobiliteit.lu))



Distanz: 2,6 km, 41 m erop



Schwieregkeetsgrad



ofgesi vun enger Bréck mat Trapen, jo...



Kaart & Erklärungen zum Wee:  
[klima.lu/safari/koulbich](http://klima.lu/safari/koulbich)



ëmmer dem Zeeche vum Parcours Santé  
nogoen.



herrleche Park mat vill verschiddenen ale  
Beem (1), klenge Séi (2), Fitness-Parcours

# WËLLKOMM ZU KOULBICH!



Haut léiers du de bekannte Koulbicher Park nieft dem



kennen, wou d'Mayrisch



an den



di lescht Besëtzer woren, iert si de Site

dem



geschenkt hunn. Di 2 sinn och am



begruewen. Du hues och nach d'Geleeënheet ënnerwee

deng



ze testen an de neie



vu Lëtzebuerg ze ginn. Wéi ëmmer ass d'Versteck



dowéinst verstopp den Hiweis w.e.g. rëm

**genau op di selwecht Plaz** zrëck, nodeems du d'Geheimnis

ofgemoolt hues. Merci villmools fir däi Fairplay a vill Freed

op denger Safari!



# VERSTECKER



Ech verstoppe mech  
bei engem Bam  
mat engem Bracelet  
an der Schuel vum  
Stamm.



Sich no engem Bam,  
deen ausgesäit  
wéi wann e willt an  
d'Waasser sprangen!






Hues du de klenge  
Kanal fonnt, da  
sinn ech net wäit  
ewech.




Ech gesinn  
dech, wanns  
du deng  
Armmuskelen  
trainéiers.



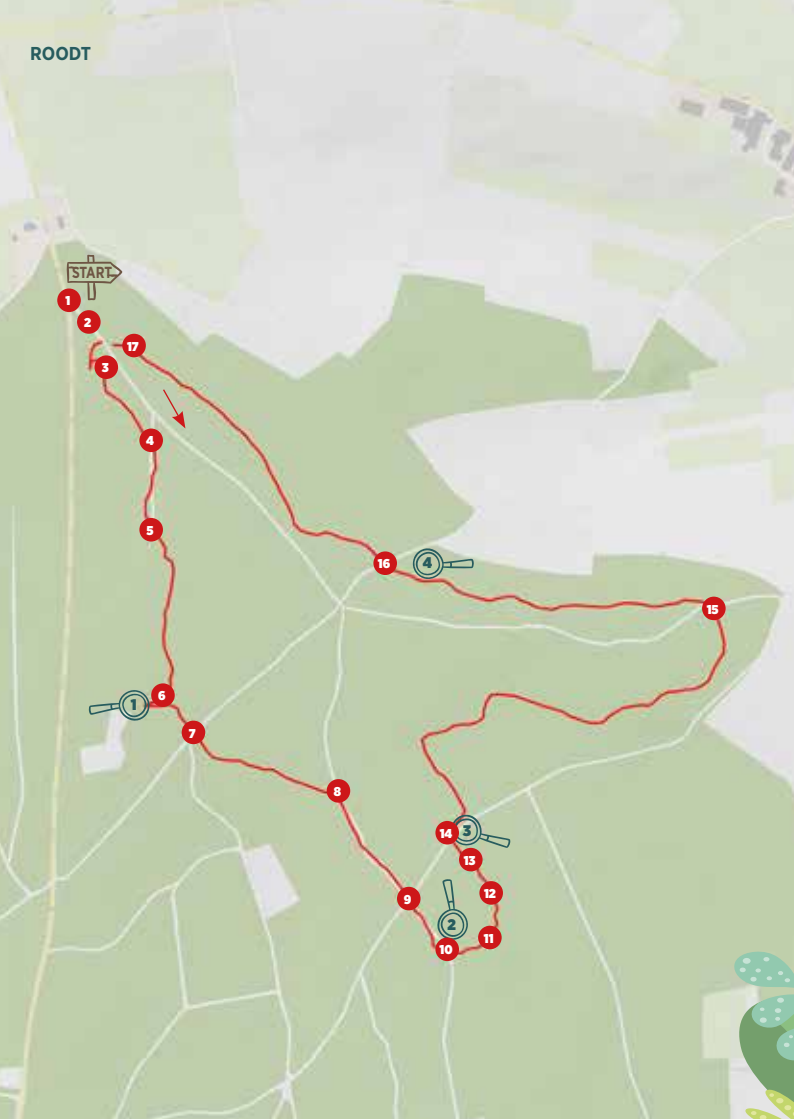


MOL D'HIWEISER HEI HIN.



DÉIER VUN DER KOULBICHER SAFARI:

.....



START

1

2

17

3

4

5

16

4

15

1

6

7

8

14

3

13

9

12

2

10

11





# 8 RIEDER MULCHPAD



Parking vum Mulchpad CR303 8557 Roodt/Ell.  
D'Entrée bei de Parking ass nieft dem  
Waasserbehälter.



592 Arrêt: Roodt/Redange, Schoul  
(méi Info: [mobiliteit.lu](http://mobiliteit.lu))



Distanz: 3,0 km, 49 m erop



Schwieregkeetsgrad



eventuell mat gudde Rieder



Kaart & Erklärungen zum Wee:  
[klima.lu/safari/rued](http://klima.lu/safari/rued)



Vill flott Statiounen ënnerwee



# WËLLKOMM ZU RUED!



Haut  mir de Mulchpad am Oenneschte

Ënnerwee ginn et vill ganz grouss



. Dës sinn zwar

net , mee wanns du se



, da gesäis du

esou aus: . De Wee vun haut ass net ze



dowéinst looss dir genuch  fir ze



Wéi ëmmer ass d'Versteck , dowéinst

verstopp den Hiweis w.e.g. rëm **genau op déi selwecht Plaz**

zréck, nodeems du d'Element ofgemoolt hues. Dëst ass

**ganz-ganz-ganz-ganz-ganz** , soss sinn déi

Kanner, déi no dir komme ganz . Merci villmools fir

deng Hëllef  a vill Freed op denger Safari!



# VERSTECKER



Ech wunne  
bei engem  
Hochsitz.



Ech hunn  
Häerzer  
esou gären.







Bei dësem Zwillings-Bam, dee vun enger Stee-Pyramid bewaacht gëtt, hunn ech mäin Doheim fonnt.




Kuck net ze wäit an d'Natur.



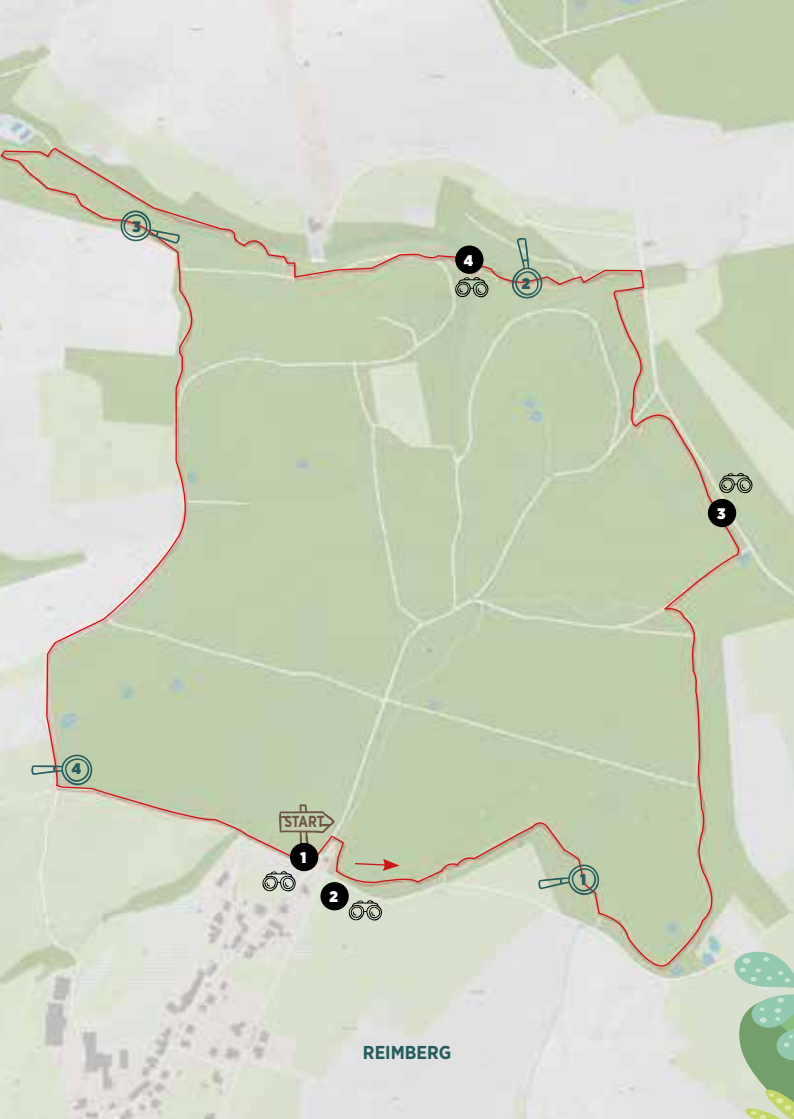


MOL D'HIWEISER HEI HIN.



DÉIER VUN DER RUEDER SAFARI:

.....



START →

REIMBERG



# 9 RËMMEREG 7-BRÉCKE WEE



Rochuskapell, 54 rue St. Rochus  
8614 Reimberg



592 Arrêt: Reimberg  
(méi Info: [mobiliteit.lu](http://mobiliteit.lu))



Distanz: 5,4 km, 96 m erop dem  
Autopedester-Zeeche nogoen



Schwieregkeetsgrad



nee



Kaart zum Wee:  
[klima.lu/safari/remmereg](http://klima.lu/safari/remmereg)



ëmmer dem Autopédester – Zeeche nogoen



Rochuskapell (1), Bëschkierfecht (2),  
vill Brécken (3), Schankegriecht (4)



# WËLLKOMM ZU RËMMEREG!



D'Schong



? Iert et lass geet, kanns du

nach dem hellege Rochus, dem Schutzpatréiner vun de



an der Kapell Moie soe goen. Haut dauchs du an de

Bësch vum



(Schankemännchen) an, dee wunnt an der

Schankegriecht, der



wous du haut derduerch

trëppels. Dëst ass eng



Gestalt, déi an der



bei Niwwel duerch d'Bëscher geeschtert. De Schankemän-

nche mécht ganz haart Geräischer, déi engem duerch



ginn. Wéi ëmmer ass d'Versteck

**STRENG GEHEIM**

dowéinst verstopp den Hiweis w.e.g. rëm **genau op déi**

**selwecht Plaz** zrëck, nodeems du d'Element ofgemoolt hues.

Merci villmools fir deng Hëllef a vill Freed op denger Safari!





# VERSTECKER



Sich no engem  
Bam mat Lianen,  
net wäit vun  
enger Bréck!



Wanns du eng Wuerzel  
matzen am Wee  
gesäis, géi no lénks.  
Kuck hannert dësen  
2 Beem, déi sech  
immens gären hunn.






Wanns du  
de Bam mam  
Autopedester-  
Zeeche fonnt  
hues, check beim  
Nopesch-Bam!





Géi hannert  
der Bänk an  
de Bësch eran.  
Ech kucken op  
d'Vullenhaus.





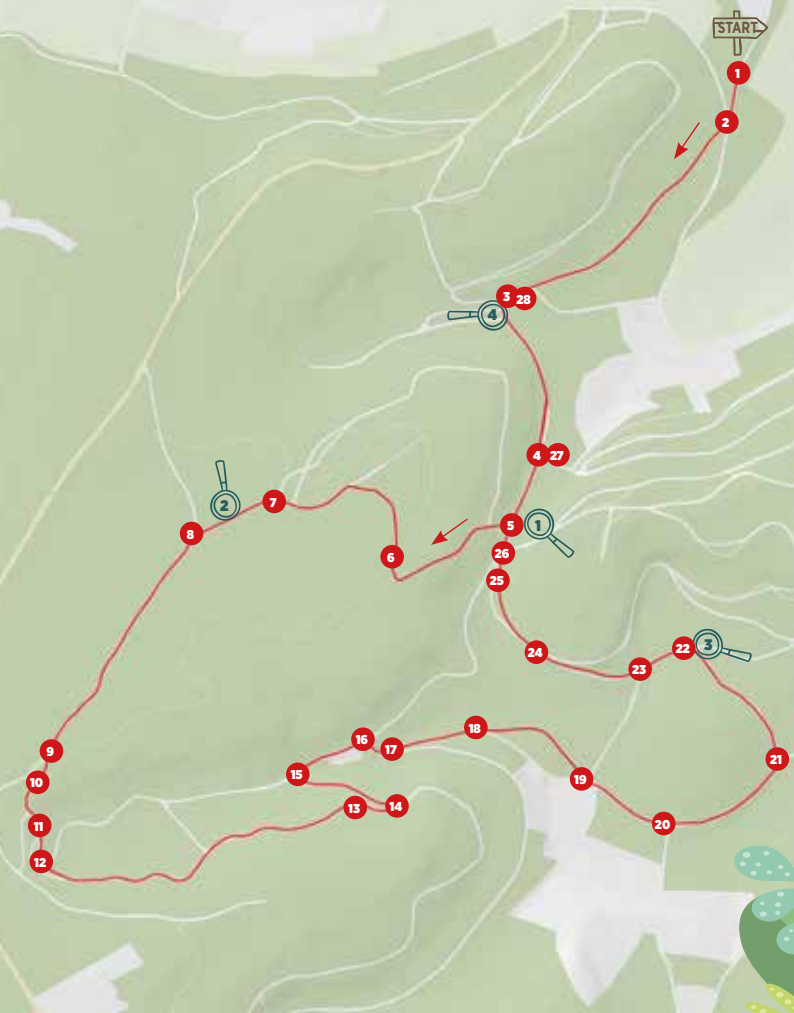
MOL D'HIWEISER HEI HIN.



DÉIER VON DER RËMMEREGER SAFARI:

.....

# SCHWEICH





# 10 SCHWEECH



Kapellebierg 8562 Schweich: bei der Kapell riets halen an no 250 m kommt dir op ee klenge Parking am Bësch (v-à-v vun enger Jeeërhütt). W.E.G. do parken an NET weiderfueren.



250 Arrêt: Schweich Peiffer  
(méi Info: [mobiliteit.lu](http://mobiliteit.lu))



Distanz: 5,2 km, 105 m erop



Schwieregkeetsgrad



eventuell mat gudder Kutsche-Rieder



Kaart & Erklärungen zum Wee:  
[klima.lu/safari/schweech](http://klima.lu/safari/schweech)



Schéi Vuen, Quellegebitt





# WËLLKOMM ZU SCHWEECH!


Hues du däi  schonn ugemach oder



du nach? Soss gött et elo héich  ! A maach deng 

op a spëtz deng  ! Soss gött dat haut näischt mat

enger  Safari! Wéi ëmmer ass d'Versteck

 , dowéinst verstopp den Hiweis w.e.g. rëm

**genau op déi selwecht Plaz** zrëck, nodeems du d'Element

ofgemolt hues. Dëst ass **ganz-ganz-ganz-ganz-ganz**

 , soss bass du leider ee Spillverdieerwer.



# VERSTECKER



Ech verstoppe  
mech bei enger  
Picknick-Plaz.



Ech leeschten  
dësem ale Potto  
Gesellschaft






Am Gestrëpp,  
do ass mäin  
Doheem.





Kuck no en-  
gem Bam mam  
Autopedes-  
ter-Zeechen,  
ech sinn net  
wäit dervun!







MOL D'HIWEISER HEI HIN.



DÉIER VUN DER SCHWEECHER SAFARI:

.....

START

WAHL





# 11 WAL



Parking virum Haus  
2, Bousserwee 8838 Wahl



525 Arrêt: Wahl Kinnikshaff  
(méi Info: [mobiliteit.lu](http://mobiliteit.lu))



Distanz: 3,6 km, 64 m erop



Schwieregkeetsgrad



mat gudder Rieder a Kraaft an den Äerm



Kaart & Erklärungen zum Wee:  
[klima.lu/safari/wal](http://klima.lu/safari/wal)



geheimnisvolle Weier matzen am Bësch



# WËLLKOMM ZU WAL!



Haut bréngt dech d'Safari bei ee ganz gutt verstoppte



matzen am



. Hoffentlech sinn

di wëll Déieren um RDV fir dir **Moien** ze soen.

Vläicht



du de



vu Wal am Weier...



Beim Weier kanns du flott



a bëssi mam



poteren, wann e grad op Besuch ass.

Wéi ëmmer, sief w.e.g. kee Spillverdierwer a verstopp alles

rëm esou zréck, wéis du et fonnt hues. Nëmmen esou mécht

d'Safari fir all Mënsch Spaass. Grouse Merci fir däi Fairplay!



# VERSTECKER



Kuck um Fouss  
vum grouse  
Bam, ier de Wee  
op der Kräizung  
no lénks geet.



Et gefällt  
mir gutt am  
Bauch vum  
Bam.







Kuck vis-à-vis vum  
klenge Schëldchen,  
bei enger Wuerzel.




Ech halen engem  
Hochsitz, dee  
schwaachgefall  
ass, Gesellschaft.





MOL D'HIWEISER HEI HIN.



DÉIER VUN DER WALER SAFARI:

.....

MERTZIG







# 12 MÄERZEGER THEMEWEE



Parking vum Mäerzeger Themewee v-à-v  
vun 3, rue de Michelbouch 9170 Mertzig



267, 295, 520, Arrêt: Mertzig Gemeng  
(méi Info: [mobiliteit.lu](http://mobiliteit.lu))



Distanz: 3,9 km, 77 m erop



Schwieregkeetsgrad



jo, deelweis (cf. Infotafel beim Start)



Kaart zum Wee:  
[klima.lu/safari/maerzeg](http://klima.lu/safari/maerzeg)



ëmmer dësem Mäerzeger Zeeche nogoen



ganz vill interessant Statiounen iwwert  
d'Geschicht an d'Geologie vu Mäerzeg,  
flott Spillplazen



# WËLLKOMM ZU MÄERZEG!

Haut steet e bëssi eng aner Aart vu Safari um



Mir ginn haut vill gewuer iwwert



aus dëser

Géigend. Awer net nëmmen dat, och iwwer



a



a



. Du gëss also ganz



op dëser Safari.

Denk drun, d'Versteck ass



dowéinst lee

w.e.g den Hiweis rëm zrëck, nodeems du d'Element ofge-

moolt hues. Dëst ass **ganz-ganz-ganz-ganz**

soss  déi, déi no dir kommen. Merci villmools fir

deng Hëllef! Du bass immens!






# VERSTECKER



Och ech hu Pestiziden net gär, dowéinst gefält mir dës Plaz esou gutt.



Hei am Gebüsch, am Schiet vum Schëld, hunn ech mech verstoppt.







Maach  
deng Ae  
grouss op,  
da fënns  
de mech!





Gutt getarnt,  
gell?





MOL D'HIWEISER HEI HIN.



DÉIER VUN DER MÄERZEGER SAFARI:

.....



2

7

1

6

5

8

9

4

3

10

13

3

2

1

17

START

14

15

16

11

12



# 13 DELLEN



Parking bei der Schoul, 3,  
rue du Lavoir 9144 Dellen



522, Arrêt Dellen Am Duerf  
(méi Info: [mobiliteit.lu](http://mobiliteit.lu))



Distanz: 4,3 km, 114 m erop



Schwieregkeetsgrad



mat gudde Rieder



Kaart & Erklärungen zum Wee:  
[klima.lu/safari/dellen](http://klima.lu/safari/dellen)



wéi an der Schwäiz, géi Däller,  
Turelbaach, wäit Vuen



# WÈLLKOMM ZU DELLEN!



D'Safari vun haut bitt:



an eng



A plazeweis mengt een et wier een an der



Dellen ass net mat



ze verwießelen.

Iers de lass marschéiers, kuck kuerz ob's du net nach deng



unhues.

Wéi ëmmer ass d'Versteck



dowéinst verstopp den Hiweis w.e.g. rëm **genau op déi**

**selwecht Plaz** zréck, nodeems du d'Element ofgemoolt

hues. Dëst ass **ganz-ganz-ganz-ganz-ganz**



soss ass dës Safari







# VERSTECKER



Hei hunn  
ech eng  
schéi Plaz  
am Schiet  
fontt!



Bei mengem Verstopp hues du dës herrlech Vue!




Check no  
dësen 2  
Beem, déi  
sech ganz  
vill gären  
hunn.





A nach  
esou eng  
wäit Vue.  
Nodeems  
de mech  
fonnt hues,  
genéiss  
d'Vue.





MOL D'HIWEISER HEI HIN.



DÉIER VUN DER DELLENER SAFARI:

.....



KUBORN

START





# 14 KÉIBER



Parking bei der Kierch vu Kéiber  
16, rue Théodor Welbes 8822 Kuborn



522, 525 Arrêt Kuborn  
(méi Info: [mobiliteit.lu](http://mobiliteit.lu))



Distanz: 5,5 km, 152 m erop



Schwieregkeetsgrad




nee



Kaart & Erklärungen zum Wee:  
[klima.lu/safari/keiber](http://klima.lu/safari/keiber)



Waassersënneswee mat interessante  
Statiounen laanscht d'Dierbech Bach (2),  
Höl Déck Lay (1), schéi Vuen (3)



# WËLLKOMM ZU KÉIBER!



Du befënns Dech an där Uertschaft am Wëlle Westen, déi

am noosten vum



ass!

Hoffentlech gesäis du net schonn esou aus:



Ganz spannend haut ass de Waassersënneswee, op dee mir

ënnen am Dall stoussen. Do gëss de alles iwwer



gewuer.

Denk drun, d'Versteck ass

**STRENG GEHEIM**

dowéinst lee

w.e.g den Hiweis rëm zrëck, nodeems du d'Element ofge-

moolt hues. Dëst ass **ganz-ganz-ganz-ganz**

**WICHTIG**

soss  déi, déi no dir kommen. Merci villmools fir

deng Hëllef! Du bass immens!





# VERSTECKER



An enger  
klenger  
Grott  
hunn ech  
mir mäin  
Doheem  
gemaach.



Ech  
kucken  
op eng  
kleng  
Bréck.







ler et no lénks  
eropgeet, kuck  
am Gebüsch  
lénks.





Bei engem  
Zwillingsbam  
um Rand  
vum Bësch  
genéissen  
ech de  
Schied.





MOL D'HIWEISER HEI HIN.



DÉIER VUN DER KÉIBER SAFARI:

.....



8

6

7

5

9

4

3

10

2

1

PERLÉ

START





# 15 PÄREL



Parking virum Haus  
26, rue des champs 8826 Perlé



530, 590 Arrêt: Perlé Schoul  
(méi Info: [mobiliteit.lu](http://mobiliteit.lu))



Distanz: 3,7 km, 95 m erop



Schwieregkeetsgrad



nee



Kaart & Erklärungen zum Wee:  
[klima.lu/safari/paerel](http://klima.lu/safari/paerel)



geheimnisvoll, verloosse, wonnerschéi  
Weeër, de rouegen Dall vun der Kakebaach

OPGEPASST: Di éischt Hallschent vum Wee ass deels méi wëll  
a plazewéis bëssi zougewuess. De Wee sollt awer nach ëmmer  
z'erkënne sinn. Fir Zecken- a Brennesselsbëss ze vermeiden,  
dot w.e.g. fest Schong an eng laang Box un.



# WËLLKOMM ZU PÄREL!



Dësen ale, geheimnisvolle Tuer ass eng richtig



Et kënt een sech vir wéi am Joer

1776

Du wäers ganz al  an Huelweeër entdecken.

Vläicht begéins du engem  deen sech an dësem

verloossenen Dall verluer huet.

Bleif w.e.g. op de Weeër sou gutt et geet, fir dass dësen Dall

och weiderhin esou schéi bleift. Merci villmools! Wéi ëmmer

ass d'Versteck  dowéinst lee w.e.g den

Hiweis rëm zréck, nodeems du d'Element ofgemoolt hues.

Dëst ass **ganz-ganz-ganz-ganz**

 WICHTIG

soss  déi, déi no Dir kommen. Merci villmools fir

Deng Hëllef! Du bass immens!





# VERSTECKER



Ech hu mech  
bei enger  
grousser  
Bam-Famill  
agenist.



Sich nom Bam mam  
MTB-Marquage, da  
sinn ech net wäit  
eweck.







Dës al Wuerzel  
huet mir et  
ugedoen, hei  
fënns du mech!




Ee Bam bei  
enger Bänk.  
An ech sinn  
net wäit  
dervun!



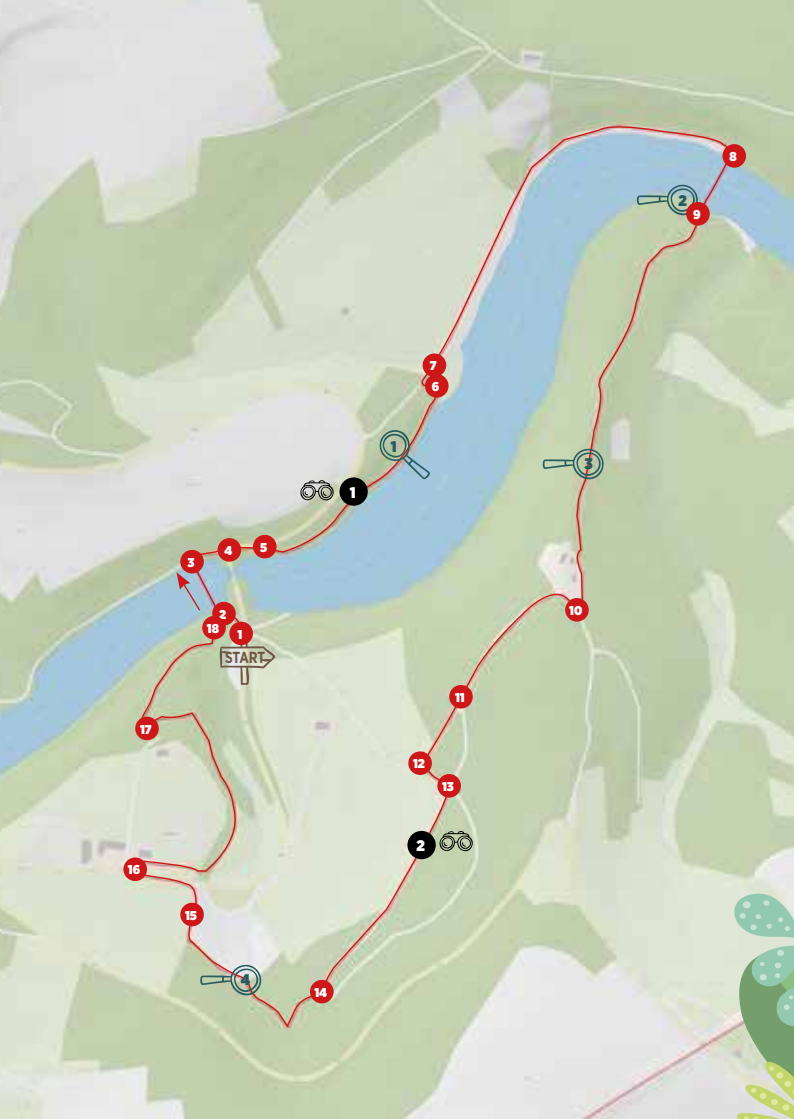


MOL D'HIWEISER HEI HIN.



DÉIER VUN DER PÄRELER SAFARI:

.....



START →

1

1

3

4

5

2

1

18

17

16

15

4

14

12

13

2

11

10

7

6

2

9

8





# 16 MISÄRSBRÉCK



Grouse Parking Misärbréck (Säit Ueschdrëf)  
rue Misärshaff 8808 Arsdorf



690 Arrêt: Parking ARSDORF Misärsbréck  
(méi Info: [mobiliteit.lu](http://mobiliteit.lu))



Distanz: 3,8 km, 111 m erop



Schwieregkeetsgrad



nee



Kaart & Erklärungen zum Wee:  
[klima.lu/safari/misaer](http://klima.lu/safari/misaer)



ganz ofwiesslungsräich Safari,  
deels um klengen Naturpur – Tour.  
Wee laanscht de Stau (1),  
schéi Vue (2).





# WËLLKOMM OP DER SAUER!



Op dëser Safari kritt du alles gebueden: et geet

laanscht de , et geet biergop

duerch  an , duerch

 wous du kanns mat  chatten.

Huel dir genuch  a genéiss et!

Denk w.e.g. un déi, déi no dir kommen a verstopp dowéinst

all Hiweis rëm op **genau déi selwecht Plaz** zrëck, wous du se

fonnt hues. Villmools Merci fir däi Respekt a Matmaachen !



# VERSTECKER



Sich no engem Bam, dee sech an de Fiels verléift huet.



Ech verstoppe mech hannert der Bänk nieft der Bréck.









Ech kucken op ee  
Bam mat engem  
rouw-wäissen Zeechen  
mat IVV drop.



Ënnert dem  
Nolebam ass  
et gutt frësch  
a mëll.



MOL D'HIWEISER HEI HIN.



DÉIER VUN DER MISÄRSBRÉCK-SAFARI:

.....



Beschëderung: ëmmer dem grénge Schëld vum Naturpur noگو. Bei kritesche Plazen, kënt Dir am Kaarten-Dokument nokucken. Beim Startpunkt um Parking kënt Dir lech déi immens interessant Broschür iwwert de Naturpur Tour mathuelen. Et gëtt och eng App vun dësem Wee, déi Dir gratis kënt eroflueden. OPGEPASST! Dëse Wee ass ustrengend an op verschidde Plazen exposéiert. We.g nëmme goen, wann Dir trëttsécher a fit genuch sidd.





# 17 NATURPUR



Grousse Parking Misärbréck (Säit Ueschdrëf) rue Misärshaff 8808 Arsdorf



690 Arrêt: Parking ARSDORF Misärsbréck (méi Info: [mobiliteit.lu](http://mobiliteit.lu))



Distanz: 7,0 km, 213 m erop



Schwieregkeetsgrad



nee



Kaart & Erklärungen zum Wee: [klima.lu/safari/naturpur](http://klima.lu/safari/naturpur)



ganz schéin Aussichten op de Séi, Naturschutzgebitt, interaktive Circuit mat villen Informatiounen



# WËLLKOMM UM NATURPUR!

Dësen Tour ass fir ganz zum **E N D E** ze maachen,

wanns du no all de ville Safarien  bass. Wëll dës

Safari ass richteg , besonnesch wann

D'Ustrengung lount sech awer: super ,

vill  a mega schéi

No der Safari,  Du bestëmmt gutt!

Wéi ëmmer ass d'Versteck **TOP SECRET**, dowéinst

verstopp den Hiweis w.e.g. rëm **genau op déi selwecht Plaz**

zréck, nodeems du d'Element ofgemoolt hues. Dëst ass

**ganz-ganz-ganz-ganz-ganz** **WICHTIG**. Grousse Merci





# VERSTECKER



Géi dir d'Statioun  
4 ukucken. Ech  
waarde bei menge  
Schiferfrënn op däi  
Besuch.



Ech verstoppe  
méch bei dësem  
Aussichtspunkt!








Sich bei  
der Bréck!



Bei der Bréck,  
géi riicht aus an  
de Steebroch  
vun der Millen.  
Do sinn ech  
bei menges  
Gläiches!



MOL D'HIWEISER HEI HIN.



DÉIER VUN DER NATURPUR-SAFARI:

.....

## RINDSCHLEIDEN





# 18

## RANDSCHELTER MEDITATIONUNSPAD



Grousse Parking hannert der Kierch  
Maison 2, 8831 Rindschleiden



522, 525, 530 Arrêt: Grevels Ieweschten  
Eck (méi Info: [mobiliteit.lu](http://mobiliteit.lu))  
Tréppel iwwert de Feld-/Vëloswee op  
Randschelt erof.



Distanz: 1,5 km, 31 m erop



Schwieregkeetsgrad



mat gudde Rieder



Kaart & Erklärungen zum Wee:  
[klima.lu/safari/randschelt](http://klima.lu/safari/randschelt)



ëmmer dësem Randschelter Pad Zeechen  
nogoen



dat klengsten Duerf vu Lëtzebuerg,  
wonnerschéi Kierch (1), Musée Thillenvogtei\*  
(2), schéi Vue (3) - \* just fir Gruppen op



# WËLLKOMM ZU RANDSCHELT!

Haut bass du am klenngsten



vu



ënnerwee. Fréier (1791) hunn 28  hei gewonnen.

Et gouf esouguer eng



zu Randschelt, do wou

haut de Restaurant ass. Vergiess net de Plaffong vun

der  kucken ze goen. Do hues du vill ze



Fir d'éischt erliewe mir awer lo mol de Meditatiounspad!

Vill Freed an huel Dir genuch Zäit dofir!

Denk drun, d'Versteck ass



dowéinst lee

w.e.g den Hiweis rëm zréck, nodeems du d'Element ofge-

moolt hues. Dëst ass **ganz-ganz-ganz-ganz**



soss  déi, déi no dir kommen. Merci villmools fir

deng Hëllef! Du bass immens!





# VERSTECKER



An der  
Entrée  
vum Bësch  
luussen ech  
op dech.



Hannert der  
Bänk hunn  
ech meng  
Rou fonnt!







Ee Bam mat  
villen Äerm an  
engem Lach.





Am Park  
hannert  
dëser Bänk  
waarden ech  
op dech.







MOL D'HIWEISER HEI HIN.



DÉIER VUN DER RANSCHELTER-SAFARI:

.....



VICHTEN (CR306)

BISSEN (CR306)

START





Parking „Geich Bëschkierfecht“ um CR306  
tëschent Viichten a Biissen



-



Distanz: 3,6 km, 34 m erop



Schwieregkeetsgrad



jo, bei drëschene Konditiounen a gudde  
Rieder




Kaart & Erklärungen zum Wee:  
[klima.lu/safari/viichten](http://klima.lu/safari/viichten)



vill ugeluechte Weiere mat Fräschen (1),  
Bëschkierfecht (2)



# WËLLKOMM ZU VIICHTEN!



Haut si mir an der Ëmgéigend vu Viichten ënnerwee,

bekannt fir säi  aus der Réimerzäit.

Eng Kopie kanns du uschléissend nieft der  vu Viichten

(am Duerf selwer, net um Wee), ukucken. Mat bëssi Chance

leefs du ënnerwee engem  iwwert de Wee, dee sech

am Joerdausend verrannt huet. Wëll hie just Latäin versteet,

so einfach **Salve amicus**, da léisst en dech weidergoen.

Wéi ëmmer ass d'Versteck  dowéinst

verstopp den Hiweis w.e.g. rëm **genau op déi selwecht**

**Plaz** zrëck, nodeems du d'Element ofgemoolt hues. Dëst

ass **ganz-ganz-ganz-ganz-ganz**  . Merci fir däi

Matmaachen a carpe diem!



# VERSTECKER



Sich no  
engem Bam  
mat engem  
bloen Au-  
topedester-  
Pfeil!



Ënnert der  
Bréck fillen  
ech mech  
sécher!








Sich hannert  
engem Bam  
mat engem  
„V“.



Et gefält  
mir gutt am  
Schied vun  
der décker  
Eech!



MOL D'HIWEISER HEI HIN.



DÉIER VUN DER VIICHTER SAFARI:

.....

**OPGEPASST:**  
Ee Stéck vun dëser  
flotter Safari kéint  
nom Reen llicht  
rutscheg sinn,  
dowéinst deem-  
entspreechend  
w.e.g déi passend  
rutschfest Schong  
undoen.



NAGEM





# 20 NOJEM



Parking vum Centre Culturel Nagem  
18, rue principale 8544 Nagem



592 Arrêt: Nagem Centre Culturel  
(méi Info: [mobiliteit.lu](http://mobiliteit.lu))



Distanz: 3,5 km, 83 m erop



Schwieregkeetsgrad




nee



Kaart & Erklärungen zum Wee:  
[klima.lu/safari/nojem](http://klima.lu/safari/nojem)



einsam Weeër, schéin Aussichtpunkten (1)



# WÈLLKOMM ZU NOJEM!



Haut gëtt richtig eppes gebueden: schéi

einsam



a vill wëll



Vergies net fest



unzedoen an da



Ënnerwee ginn et flott



Plazen, déi op dech

waarden!

Denk drun, d'Versteck ass



dowéinst lee

w.e.g den Hiweis rëm zrëck, nodeems du d'Element ofge-

moolt hues. Dëst ass **ganz-ganz-ganz-ganz**



soss



déi, déi no dir kommen. Merci villmools fir

deng Hëllef! Du bass genial!



# VERSTECKER



Sich no engem Wuerzel-wirrwarr!





Am Bësch, ier et de Bierg eropgeet, kuck no engem grouse Bam mat grénge Strëmp op denger lénker Säit!





Bei dësem schéinen  
Aussichtspunkt  
waart een Hiweis  
op dech!



Ee Bam  
wéi een  
Tëntefësch!



MOL D'HIWEISER HEI HIN.



DÉIER VUN DER NOJEMER SAFARI:

.....

# ERKLÄRUNGEN ZU DE SYMBOLER OP DE PLACKEN



Ultraschall



400 x

Verstärkte  
Geruchssënn  
par Rapport  
zum Mënsch



Aen oder Oueren  
kënnen sech bal  
ganz ronderëm  
dréinen



80 cm

Gréisst





max. Héicht  
beim Sprangen



Vegetarier



max. Vitesse  
beim Lafen



max. Distanz  
beim Sprangen



Insektfriesser



Fleeschfriesser



Gewiicht



nuechtaktiv  
dämmerungsaktiv

# FRUPSEN AN DRÉNKEN



## BECKERICH

- Restaurant An der Millen 103, Huewelerstrooss
- Café beim Zapert 25, Huewelerstrooss
- Beim Bäcker Jos 37, Huewelerstrooss
- Café beim Schluppert 25, Dikrecherstrooss

## BIGONVILLE

- Restaurant La Galerie 23, rue Principale

## COLPACH-HAUT

- Café du Château 29, Mayricherstrooss

## ELL

- Restaurant Cuisine Royale 4, Réidenerstrooss
- Café des Sports 38, Haaptstrooss

## FOLSCHETTE

- Brasserie Pizzeria Duerfkrou 3, rue de la Chapelle
- Café Beckerich-Nittel 34, rue Principale

## GROSBOS

- Restaurant Beim Abruzzebier 21, rue d'Arlon
- New Papa & Citu 2, rue de Mersch

## KOETSCHETTE

- Restaurant/Café Napoleonsgaart 13, rue des Alliés





## MERTZIG

- Restaurant Asiatique M. Bao 26, rue Principale
- Restaurant Marso 27, rue Principale
- Bäckerei Burelbaach Nico 25, rue Principale
- Epicerie 14, rue de Michelbouch
- Bäckerei Jos & Jean-Marie 4, ZI Mertzig
- Café A Tasquinha 29, rue de Michelbouch

## OBERPALLEN

- Pall Center 2, Arelerstrooss

## PERLÉ

- Niz Art Piazza 13, rue de l'Église

## PRÉIZERDAUL

- Boulangerie / Epicerie Jos & Jean-Marie 70, rue Principale
- Le Mazzo 96, rue Principale
- Restaurant Chinois New Hong Kong, 101, rue Principale
- Restaurant-Auberge Roudbaach 50 Roudbaach / Platen

## RAMBROUCH

- Boulangerie / Epicerie Jos & Jean-Marie 13, rue Principale
- Café Fox 13, rue Principale
- Restaurant Le Neuf 14A, rue Principale
- Sevin Kebap & Pizza 23, rue Principale

## REDANGE

- Brasserie Barnum 61a, Grand-Rue
- Café Restaurant The New Relais Postal 64, Grand-Rue
- Epicerie Réidener Spënnchen 59, Grand-Rue
- Kebab King Redange 58, Grand-Rue
- Kebab Bodrum 4, Grand-Rue
- Snack Réidener Schwemm 28, rue de la Piscine
- Supermarché Cactus 37, rue de la Piscine

## REICHLANGE

- Restaurant-Pizzeria Piperis 1, rue de Bettborn

## RINDSCHLEIDEN

- Klengen „Ranschelter Bistrot“ MiRo Rindschleiden

## ROMBACH-MARTELANGE

- Bar-Restaurant Le Mouton Noir 5, rte d'Arlon
- Brasserie D.P.S. 7, rue des Tielleuls
- Café Op der Trap 1, rue des Tilleuls
- Delhaize 4, route de Bigonville
- Restaurant-Pizzeria Il Diablo 14, route de Bigonville
- Restaurant Le Schiste 2, rte d'Arlon
- Restaurant L'Ôdas Rue de la Sapinière

## SAEUL

- Beim Bäcker Jos 14, Haaptstross
- Café Sëller Stuff 1, rue d'Arlon
- LëtzeBurger 2, route d'Arlon
- Restaurant Maison Rouge 10, Rue Principale

## SCHWEBACH

- Restaurant Schweebecherbréck 1, Schweebecherbréck

## USELDANGE

- Brasserie-Restaurant Pétitche Lauer 4, am Tremel
- Café Am Tremel 7, am Tremel
- Epicerie Jils Treff 1, rue de Boevange
- Epicerie Pall Center 4, rue d'Everlange
- Pizzeria Da Michaelo 12, rue de Boevange
- Restaurant Um Wier 11, rue d'Everlange

## VICHTEN

- Bar & Grill-Restaurant 67, rue Principale



# IMPRESSUM

Eng Produktioun vum Syndikat Kanton Réiden

## KONTAKT

Mobilitéésatelier Kanton Réiden  
11, Grand-Rue  
L-8510 Réiden  
[www.klima.lu](http://www.klima.lu)  
[caroline.schmit@kanton-reiden.lu](mailto:caroline.schmit@kanton-reiden.lu)  
Tel. 283340-40

## KAARTEGRONDLAG:

Administration du Cadastre et de la Topographie (ACT)  
Imprimé sur papier recyclé

2. Editioun (August 2021)

E besonnesche Merci geet un den Här Dr. Schley vun der ANF (Administration de la nature et des forêts) dee gréng Luucht ginn huet fir d'Déierkaarten iwwert d'Mamendéieren benotzen ze dierfen.

E Merci och un all d'Privatbëschbesetzer, déi eis erlaabt hunn, datt mir duerch hier Bëscher trëppelen dierfen.



# OPLÉISUNG !!!

Dro hei min. 15 vun 20 Déierennimm an, déi's du op denge Safarie fonnt hues. Setz déi richteg Nummer vum Tour bei dat wëllt Déier derbäi a schéck duerno dës Säit mat demgem Numm, Virnumm an Adress op folgend Adress:

**TouristInfo Atert-Wark 1, Millenhaff L-8706 Useldeng**

Du kriss dann de Safari Survivor Diplom heemgeschéckt.



Virnumm & Numm: .....

Meng Adress: .....

	N° SAFARI	N° SAFARI
FELDMAUS 		HUES 
WÉLLKAZ 		DUESS 
KÉISÉCKER 		RÉI 
BIBER 		FUUSS 
WOLLEF 		WÉLLKANÉNGCHEN 
HIRSCH 		ZWERGFLIEDERMAUS 
MAULEF 		SIWESCHLÉIFER 
MAUSWISSEL 		STEEMARDER 
KAWEEHELCHEN 		HAUSSPÉTZMAUS 
GROUSS HUFEISENNUES 		WÉLLSCHWÄIN 