



# 3 ÉISCHT



Parking bei der Kiirch zu Éischt,  
1 rue principale 8817 Eschette



515 Arrêt Eschette Duerf  
(méi Info: [mobiliteit.lu](http://mobiliteit.lu))



Distanz: 4,2 km, 94 m erop



Schwieregkeetsgrad



nee

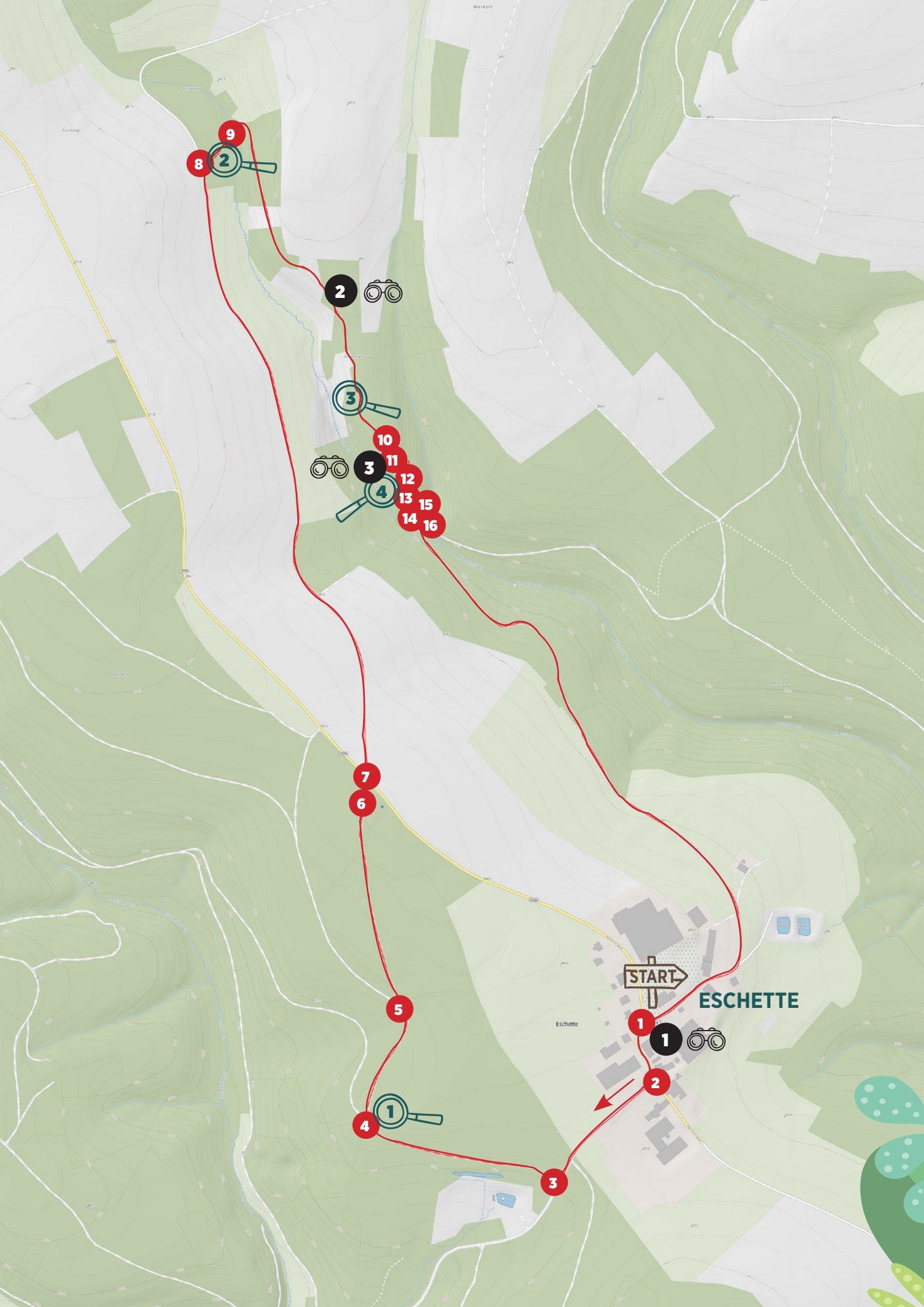


Kaart & Erklärungen zum Wee:  
[klima.lu/safari/eischt](http://klima.lu/safari/eischt)



Mini-Duerf Éischt (1), coole Wee (2),  
geheimnisvoll Ruin vun der Schuerelser  
Fléibuerg (3)





8 9 2

2

3

10 11 12 13 14 15 16 3 4

7

6

5

4 1

3

START

ESCHETTE

1



1

2

# WÉLLKOMM ZU ÉISCHT!




Haut waart dat geheimnisvollt Schuerelser Schlass op dech!

Viru laaaaaanger Zäit (ëm 1300) hunn sech d'  vun Useldeng  
op dës Fléibuerg gerett wann si vu  ugegraff goufen.

Enger Seechen no soll sech an der Ruin vum Schuerelser

Schlass ee grouse



sinn, dass

befannen. Dëse soll esou



aleng dësen nët .

Vill Leit hu scho Jore laang no dësem gesicht, mee bis elo  
gouf e nach net fonnt. Vlächicht fënns du e? Bonne Chance!

Wéi ëmmer ass d'Versteck



dowéinst

verstopp d'Hiweiser w.e.g. rëm **genau op di selwecht Plaz**

zréck, nodeems du d'Geheimnisser ofgemolt hues.

Merci villmools fir deng Hëllef a vill Freed op denger Safari!





# VERSTECKER



Ech hu mech bei enger Bam-Mamma mat hire 4 Kanner verstoppt nët wäit ewech vun enger Bänk.



Ech hänken um kierzte vun den 3 Poteauen an den „W“ an „R“ hale mir Gesellschaft.








Mech fënns de  
hannert der  
Bänk, wou ech  
dës herrlech Vue  
genéissen.



Ech wunnen  
am lénken Eck  
vum Schuerelser  
Schlass.



MOL D'HIWEISER HEI HIN.



DÉIER VUN DER ÉISCHTER SAFARI:

